



MĚSTSKÝ ÚŘAD CHRUDIM

Resselovo náměstí 77, 537 16 Chrudim

Odbor dopravy, oddělení dopravy a komunikací

Adresa pracoviště: Pardubická 67, 537 16 Chrudim

tel.: 469 657 111, fax: 469 657 535

e-mail: urad@chrudim-city.cz

<http://www.chrudim.eu>

IDDS : 3y8b2pi , IČ: 00270211

Spis. zn.: CR 055930/2019
Č. j.: CR 067339/2019 ODP/Po
Váš dopis ze dne
Vaše značka:
Spis. a skart. znak a lhůta: 280.5 V/20
Počet listů: 3
Počet příloh: 7

Vyřizuje: Romana Podzemská, DiS.
Tel.: 469 657 505
E-mail: romana.podzemska@chrudim-city.cz

V Chrudimi dne: 14.10.2019

Veřejná vyhláška

Oznámení o návrhu opatření obecné povahy

Městský úřad Chrudim, Odbor dopravy, oddělení dopravy a komunikací, jako příslušný správní úřad dle ustanovení § 124 odst. 6 a § 77 odst. 1 písm. c) zákona číslo 361/2000 Sb., o provozu na pozemních komunikacích a o změnách některých zákonů, ve znění pozdějších předpisů (dále jen „zákon o provozu na PK“), na základě žádosti příspěvkové organizace **Správa a údržba silnic Pardubického kraje** (IČO 00085031), se sídlem Doubravice 98, 533 53 Pardubice (dále i „žadatel“), ze dne 20.08.2019, a po projednání tohoto návrhu opatření obecné povahy dle ustanovení § 172 odst. 1 zákona číslo 500/2004 Sb., správní řád, ve znění pozdějších předpisů (dále jen „zákon 500/2004 Sb.“), s policií jako dotčeným orgánem státní správy v řízení při stanovení místní a přechodné úpravy provozu na pozemních komunikacích,

o z n a m u j e

v souladu s ustanovením § 172 a § 173 zákona č. 500/2004 Sb. návrh opatření obecné povahy spočívající v

stanovení místní úpravy provozu

na pozemních komunikacích:

- **silnici II/356** v místní části **Bílý Kuň** obce **Střemošice**,
- **silnici III/306 3** v místní části **Radčice** obce **Skuteč**,
- **silnici III/340 3** v obci (místní části) **Lány**,
- **silnici III/340 3** v obci (místní části) **Mladoňovice**,
- **silnici III/340 5** v obci (místní části) **Morašice**,
- **silnici III/355 2** v místní části **Synčany** obce **Rosice**,
- **silnici III/306 1** v obci (místní části) **Mrákotín**,

a to v úseku mostů - viz přílohy č. 1 až č. 7.

Předmětem návrhu stanovení místní úpravy provozu na pozemních komunikacích - úprava provozu na pozemních komunikacích provedená dopravními značkami, světelnými, případně i doprovodnými akustickými signály a dopravními zařízeními (dále i „DZ“) dle vyhlášky číslo 294/2015 Sb., kterou se provádějí pravidla provozu na pozemních komunikacích, ve znění pozdějších předpisů, je umístění nového DZ a úprava stávajícího DZ, a to následovně:

- a) **na silnici II/356 v místní části Bílý Kůň obce Střemošice v úseku mostu ev. č. 356-003** umístit DZ **„Zákaz vjezdu vozidel, jejichž okamžitá hmotnost přesahuje vyznačenou mez“** (č. B 13) s údajem **„11 t“** a s dodatkovou tabulkou **„Text nebo symbol“** (č. E 13) s nápisem **„JEDINÉ VOZIDLO 34 t“**, a to z obou směrů před mostem ev. č. 356-003 (viz příloha č. 1; DZ v příloze je pouze schéma),
- b) **na silnici III/306 3 v místní části Radčice obce Skuteč v úseku mostu ev. č. 3063-3** umístit DZ **„Zákaz vjezdu vozidel, jejichž okamžitá hmotnost přesahuje vyznačenou mez“** (č. B 13) s údajem **„11 t“** a s dodatkovou tabulkou **„Text nebo symbol“** (č. E 13) s nápisem **„JEDINÉ VOZIDLO 32 t“**, a to z obou směrů před mostem ev. č. 3063-3 (viz příloha č. 2; DZ v příloze je pouze schéma),
- c) **na silnici III/306 3 v místní části Radčice obce Skuteč v úseku mostu ev. č. 3063-4** umístit DZ **„Zákaz vjezdu vozidel, jejichž okamžitá hmotnost přesahuje vyznačenou mez“** (č. B 13) s údajem **„13 t“** a s dodatkovou tabulkou **„Text nebo symbol“** (č. E 13) s nápisem **„JEDINÉ VOZIDLO 29 t“**, a to z obou směrů před mostem ev. č. 3063-4 (viz příloha č. 2; DZ v příloze je pouze schéma),
- d) **na silnici III/340 3 v obci (místní části) Lány v úseku motu ev. č. 3403-1** umístit DZ **„Zákaz vjezdu vozidel, jejichž okamžitá hmotnost přesahuje vyznačenou mez“** (č. B 13) s údajem **„16 t“** a s dodatkovou tabulkou **„Text nebo symbol“** (č. E 13) s nápisem **„JEDINÉ VOZIDLO 21 t“**, a to z obou směrů před mostem ev. č. 3403-1 (viz příloha č. 3; DZ v příloze je pouze schéma),
- e) **na silnici III/340 3 v obci (místní části) Mladoňovice v úseku mostu ev. č. 3403-4** umístit DZ **„Zákaz vjezdu vozidel, jejichž okamžitá hmotnost přesahuje vyznačenou mez“** (č. B 13) s údajem **„5 t“** a s dodatkovou tabulkou **„Text nebo symbol“** (č. E 13) s nápisem **„JEDINÉ VOZIDLO 16 t“**, a to z obou směrů před mostem ev. č. 3403-4 (viz příloha č. 4; DZ v příloze je pouze schéma),
na silnici III/304 3 v obci (místní části) Mladoňovice umístit DZ **„Zákaz vjezdu vozidel, jejichž okamžitá hmotnost přesahuje vyznačenou mez“** (č. B 13) s údajem **„5 t“** a s dodatkovými tabulkami **„Text nebo symbol“** (č. E 13) s nápisem **„JEDINÉ VOZIDLO 16 t“** a **„Vzdálenost“** (č. E 3a) s údajem **„400 m“**, a to za křižovatkou se silnicí III/340 13 ve směru na Pohled (viz příloha č. 4; DZ v příloze je pouze schéma),
na silnici III/340 3 v (místní části) Pohled obce Mladoňovice umístit DZ **„Zákaz vjezdu vozidel, jejichž okamžitá hmotnost přesahuje vyznačenou mez“** (č. B 13) s údajem **„5 t“** a s dodatkovými tabulkami **„Text nebo symbol“** (č. E 13) s nápisem **„JEDINÉ VOZIDLO 16 t“** a **„Vzdálenost“** (č. E 3a) s údajem **„900 m“**, a to za křižovatkou se silnicí III/340 16 ve směru na Mladoňovice (viz příloha č. 4; DZ v příloze je pouze schéma),

f) **na silnici III/340 5** v obci (místní části) **Morašice** v úseku mostu ev. č. **3405-1** umístit DZ „**Zákaz vjezdu vozidel, jejichž okamžitá hmotnost přesahuje vyznačenou mez**“ (č. B 13) s údajem „**5 t**“ a s dodatkovou tabulkou „**Text nebo symbol**“ (č. E 13) s nápisem „**JEDINÉ VOZIDLO 17 t**“, a to z obou směrů před mostem ev. č. 3405-1 (viz příloha č. 5; DZ v příloze je pouze schéma),

na silnici **III/340 5** v místní části **Nový Dvůr** obce **Heřmanův Městec** umístit DZ „**Zákaz vjezdu vozidel, jejichž okamžitá hmotnost přesahuje vyznačenou mez**“ (č. B 13) s údajem „**5 t**“ a s dodatkovými tabulkami „**Text nebo symbol**“ (č. E 13) s nápisem „**JEDINÉ VOZIDLO 17 t**“ a „**Vzdálenost**“ (č. E 3a) s údajem „**1900 m**“, a to za křižovatkou se silnicí I/17 ve směru na Morašice (viz příloha č. 5; DZ v příloze je pouze schéma),

g) **na silnici III/355 2** v místní části **Synčany** obce **Rosice** v úseku mostu ev. č. **3552-2** umístit DZ „**Zákaz vjezdu vozidel, jejichž okamžitá hmotnost přesahuje vyznačenou mez**“ (č. B 13) s údajem „**21 t**“ a s dodatkovou tabulkou „**Text nebo symbol**“ (č. E 13) s nápisem „**JEDINÉ VOZIDLO 60 t**“, a to z obou směrů před mostem ev. č. 3552-2 (viz příloha č. 6; DZ v příloze je pouze schéma),

h) **na silnici III/306 1** v obci (místní části) **Mrákotín** v úseku mostu ev. č. **3061-6** umístit DZ „**Zákaz vjezdu vozidel, jejichž okamžitá hmotnost přesahuje vyznačenou mez**“ (č. B 13) s údajem „**27 t**“ a s dodatkovou tabulkou „**Text nebo symbol**“ (č. E 13) s nápisem „**JEDINÉ VOZIDLO 36 t**“, a to z obou směrů před mostem ev. č. 3061-6 (viz příloha č. 7; DZ v příloze je pouze schéma),

Realizace výše uvedené místní úpravy provozu na pozemních komunikacích, resp. umístění výše uvedených DZ zahrnuje mimo jiného i zajištění níže uvedeného:

- 1) Umístění a provedení stanoveného DZ bude v souladu s ustanovením zákona č. 361/2000 Sb., vyhlášky č. 294/2015 Sb., TP 65 - Zásady pro dopravní značení na pozemních komunikacích (s účinností od 1.8.2013), TP 100 – Zásady pro orientační dopravní značení na pozemních komunikacích (s účinností od 1.11.2017), TP 133 – Zásady pro vodorovné dopravní značení na pozemních komunikacích (s účinností od 1.8.2013), ČSN EN 12899-1 až ČSN EN 12899-3 a dle ČSN EN 1436, ve znění pozdějších změn a doplňků. Na pozemních komunikacích nebo jejich součástech (chodníky) určených pro pěší provoz i v souladu s vyhláškou č. 398/2009 Sb.
- 2) Před umístěním (instalací) svislých dopravních značek musí být v případě potřeby vytýčeny inženýrské sítě. Instalací dopravních značek nesmí dojít k narušení nadzemních a podzemních inženýrských sítí.
- 3) DZ bude umístěno na silničním pozemku předmětné pozemní komunikace. Při umístění mimo silniční pozemek je nutno zajistit (vlastníkem/správcem pozemní komunikace) souhlas vlastníka dotčeného pozemku. V případě místní komunikace v zastavěném území obce a průjezdního úseku silnice lze v nezbytně nutných případech postupovat dle ustanovení § 35 odst. 3 zákona č. 13/1997 Sb., o pozemních komunikacích, ve znění pozdějších předpisů (dále jen „zákon č. 13/1997 Sb.“).
- 4) Předmětná místní úprava provozu na pozemních komunikacích bude realizována na náklady žadatele.

- 5) Nově stanovené a umístěné DZ se stane dle příslušných ustanovení zákona č. 13/1997 Sb. součástí nebo příslušenstvím dotčené silnice, která je ve vlastnictví veřejnoprávní korporace Pardubický kraj. Vlastník, příp. správce předmětné silnice bude povinen udržovat a obnovovat stanovené DZ na vlastní náklady.
- 6) Vydané „Opatření obecné povahy - stanovení místní úpravy provozu“, na jehož základě bude výše uvedená místní úprava provozu na pozemních komunikacích provedena, nebude nahrazovat stavební povolení, stanovisko, posouzení, příp. vyjádření vyžadovaná jinými zvláštními předpisy.
- 7) Městský úřad Chrudim, Odbor dopravy, oddělení dopravy a komunikací bude mít vyhrazené právo vydané „Opatření obecné povahy - stanovení místní úpravy provozu“, resp. místní úpravu provozu na předmětných pozemních komunikacích provedenou uvedenými DZ změnit nebo doplnit, pokud to bude vyžadovat naléhavá situace nebo veřejný zájem.

Předmětná místní úprava provozu na pozemních komunikacích bude stanovena na dobu neurčitou (do doby provedení rekonstrukce mostních objektů).

Odůvodnění:

Městský úřad Chrudim, Odbor dopravy, oddělení dopravy a komunikací, jako příslušný správní úřad obdržel dne 20.08.2019 žádost příspěvkové organizace Správa a údržba silnic Pardubického kraje (IČO 00085031), se sídlem Doubravice 98, 533 53 Pardubice, na stanovení místní úpravy provozu u mostů na silnicích **II/356** v místní části **Bílý Kuň** obce **Střemošice, III/306 3** v místní části **Radčice** obce **Skuteč, III/340 3** v obci (místní části) **Lány, III/340 3** v obci (místní části) **Mladoňovice, III/340 5** v obci (místní části) **Morašice, III/355 2** v místní části **Synčany** obce **Rosice, III/306 1** v obci (místní části) **Mrákotín**, a to na základě závěrů provedených hlavních mostních prohlídek a následného zajištění bezpečnosti provozu na pozemních komunikacích do doby provedení rekonstrukce daných mostů.

Na základě podané žádosti, zhlédnutí místa samého a předložených situačních plánek s navrženým DZ k vyznačení zatížitelnosti mostu, zpracoval správní úřad předmětný návrh opatření obecné povahy, který byl v souladu s ustanovením § 172 odst. 1 zákona č. 500/2004 Sb. projednán dne 08.10.2019 s policií jako dotčeným orgánem státní správy.

Předložené výsledky mostní prohlídky, písemné vyjádření policie a situační plánky tvoří podklady tohoto řízení.

Městský úřad Chrudim, Odbor dopravy, oddělení dopravy a komunikací v souladu s ustanovením § 172 odst. 1 zákona č. 500/2004 Sb.

v y z ý v á

dotčené osoby, aby k tomuto návrhu opatření obecné povahy podávaly připomínky nebo námítky, a to nejpozději do 30 dnů ode dne jeho zveřejnění na úřední desce správního orgánu, který návrh doručuje (Městský úřad Chrudim).

Podle § 172 odst. 4 zákona č. 500/2004 Sb. může k návrhu opatření obecné povahy kdokoliv, jehož práva, povinnosti nebo zájmy mohou být opatřením obecné povahy přímo dotčeny, uplatnit u Městského úřadu Chrudim, Odboru dopravy, oddělení dopravy písemné připomínky.

Podle § 172 odst. 5 zákona č. 500/2004 Sb. mohou vlastníci nemovitostí, jejichž práva, povinnosti nebo zájmy související s výkonem vlastnického práva mohou být opatřením obecné povahy přímo dotčeny, nebo, určí-li tak správní orgán, i jiné osoby, jejichž oprávněné zájmy mohou být opatřením obecné povahy přímo dotčeny, podat u Městského úřadu Chrudim, Odboru dopravy, oddělení dopravy proti návrhu opatření obecné povahy písemné odůvodněné námitky. Zmeškání úkonu nelze prominout.

Připomínky se podávají v písemné podobě a musí splňovat rámcové náležitosti podání podle ustanovení § 37 zákona č. 500/2004 Sb. O námitkách rozhoduje správní orgán, který opatření obecné povahy vydává.

Nechá-li se některá osoba zastupovat, předloží jeho zástupce plnou moc.

„otisk úředního razítka“

Romana Podzemská, DiS. v.r.
oprávněná úřední osoba

Příloha: 7x Situační plán s DZ

Tento návrh opatření obecné povahy musí být vyvěšen po dobu 30 dnů na úřední desce orgánu, který písemnost doručuje, a zveřejněn způsobem umožňujícím dálkový přístup. Patnáctým dnem po vyvěšení se návrh považuje za doručený.

Tento návrh opatření obecné povahy bude rovněž 30 dnů vyvěšen na úřední desce Obecního úřadu Střemošice, Městského úřadu Skuteč, Obecního úřadu Lány, Obecního úřadu Mladoňovice, Obecního úřadu Morašice, Obecního úřadu Rosice a Obecního úřadu Mrákotín, o které tímto úřad žádáme. Následně prosíme o zaslání návrhu opatření zpět, a to s vyznačením dne vyvěšení a dne sejmutí tohoto návrhu z úřední desky.

Vyvěšeno dne:

Sejmuto dne:

.....
Podpis a razítko orgánu, který potvrzuje vyvěšení oznámení
na úřední desce a jeho následné sejmutí

Obdrží:

- dotčené osoby v souladu s ustanovením § 172 odst. 1 zákona č. 500/2004 Sb. veřejnou vyhláškou, a to v souladu s § 25 téhož zákona vyvěšením návrhu opatření (písemnosti) na úřední desce správního úřadu a současně jeho zveřejněním způsobem umožňujícím dálkový přístup
- Správa a údržba silnic Pardubického kraje, IDDS: ffhk8fq
- Policie České republiky, Krajské ředitelství policie Pardubického kraje, Územní odbor Chrudim, Dopravní inspektorát, IDDS: ndihp32

k vyvěšení na úřední desce

- Obecní úřad Střemošice, IDDS: v3za29n
- Městský úřad Skuteč, IDDS: khzbbha
- Obecní úřad Lány, IDDS: qw5a4xj
- Obecní úřad Mladoňovice, IDDS: i4rb2s3
- Obecní úřad Morašice, IDDS: usca438
- Obecní úřad Rosice, IDDS: f22bzyn
- Obecní úřad Mrákotín, IDDS: tv2b2sx
- Městský úřad Chrudim, Odbor kanceláře tajemníka, který se tímto žádá o vyvěšení návrhu opatření na úřední desce úřadu po dobu nejméně 30 dnů a o jeho následné zaslání zpět, a to s vyznačením dne vyvěšení a dne sejmutí tohoto návrhu z úřední desky

1.) Mostní objekt na pozemní komunikaci II/356 (most přes Doubravický potok)
HMP stanovila zatížitelnosti mostního objektu ev. č. 356-003 na hodnoty:

- normální zatížitelnost $V_n = 11\text{ t}$ (nyní osazeno DZ: 14 t)
- výhradní zatížitelnost $V_r = 34\text{ t}$ (nyní osazeno DZ: 40 t)

Návrh na zřízení SDZ:

- 2x B13 „11 t“ + E5 „jediné vozidlo 34 t“
- sil. II/356, na mostním objektu ev. č. 356-003 (z obou stran)



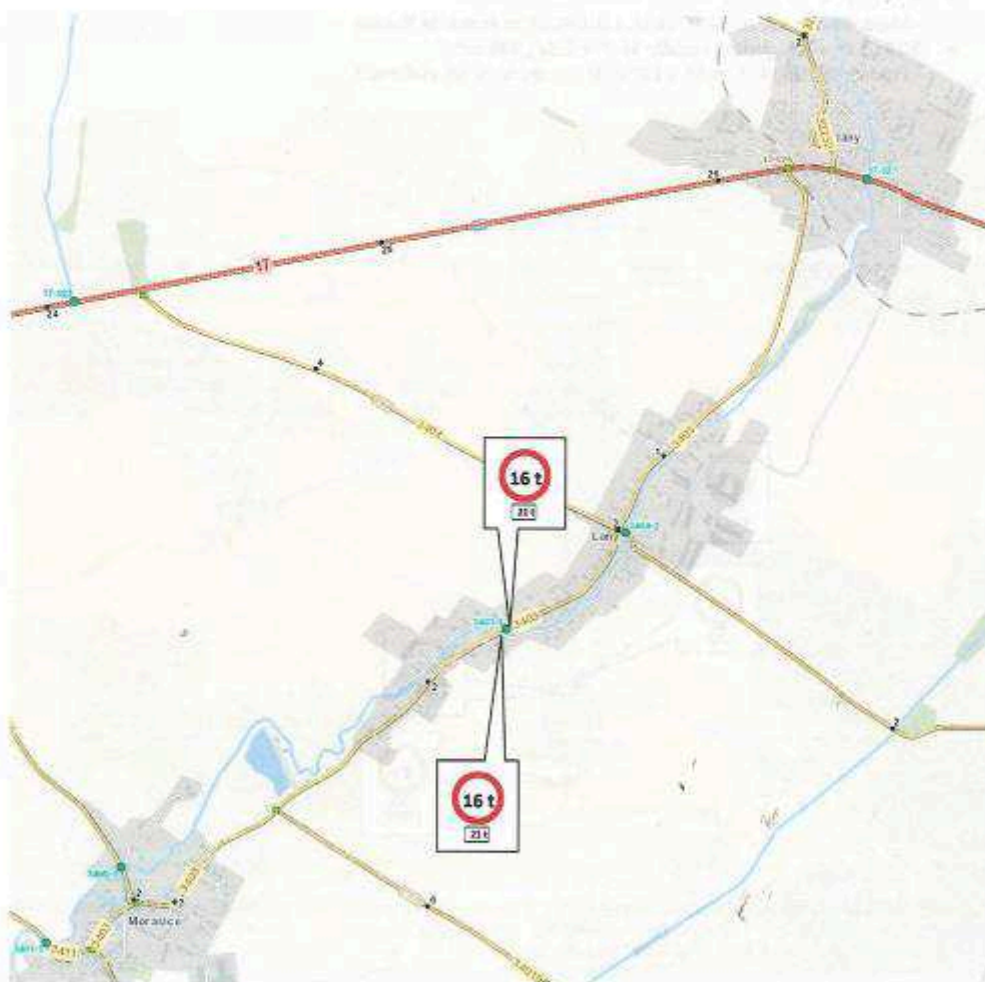
4.) Mostní objekt na pozemní komunikaci III/3403 (most přes Bylanku v Lánech)

HMP stanovila zatížitelnosti mostního objektu ev. č. 3403-1 na hodnoty:

- normální zatížitelnost $V_n = 16,5 \text{ t}$ (nyní osazeno DZ: 28 t)
- výhradní zatížitelnost $V_r = 21 \text{ t}$ (nyní osazeno DZ: 32 t)

Návrh na zřízení SDZ:

- 2x B13 „16 t“ + E5 „jediné vozidlo 21 t“
- Lány, sil. III/3403, na mostním objektu ev. č. 3403-1 (z obou stran)



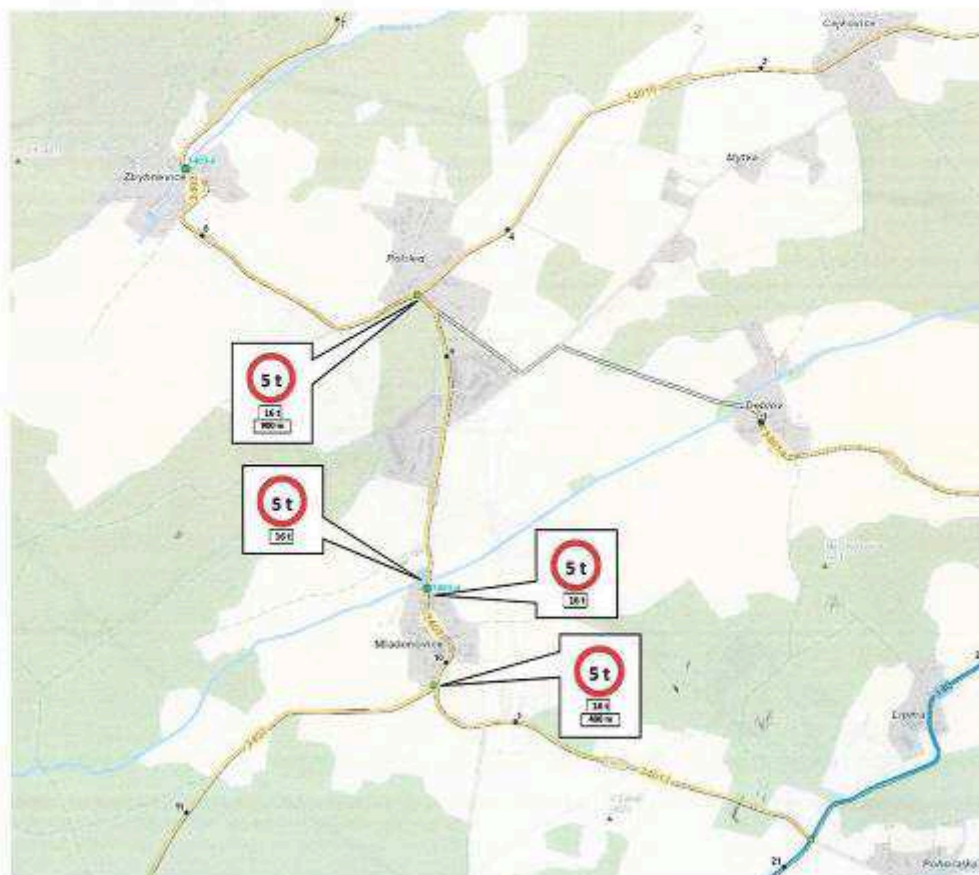
5.) Mostní objekt na pozemní komunikaci III/3403 (most přes Markovický potok v Mladoňovicích)

HMP stanovila zatížitelnosti mostního objektu ev. č. 3403-4 na hodnoty:

- normální zatížitelnost $V_n = 5\text{ t}$ (nyní osazeno DZ: 10 t)
- výhradní zatížitelnost $V_r = 16\text{ t}$ (nyní osazeno DZ: 32 t)

Návrh na zřízení SDZ:

- 2x B13 „5 t“ + E5 „jediné vozidlo 16 t“
- Mladoňovice, sil. III/3403, na mostním objektu ev. č. 3403-4 (z obou stran)
- B13 „5 t“ + E5 „jediné vozidlo 16 t“ + E3a „400 m“
- Mladoňovice, sil. III/3403, za kř. s III/34013 ve směru na Pohled
- B13 „5 t“ + E5 „jediné vozidlo 16 t“ + E3a „900 m“
- Pohled, sil. III/3403, za kř. s III/34016 ve směru na Mladoňovice



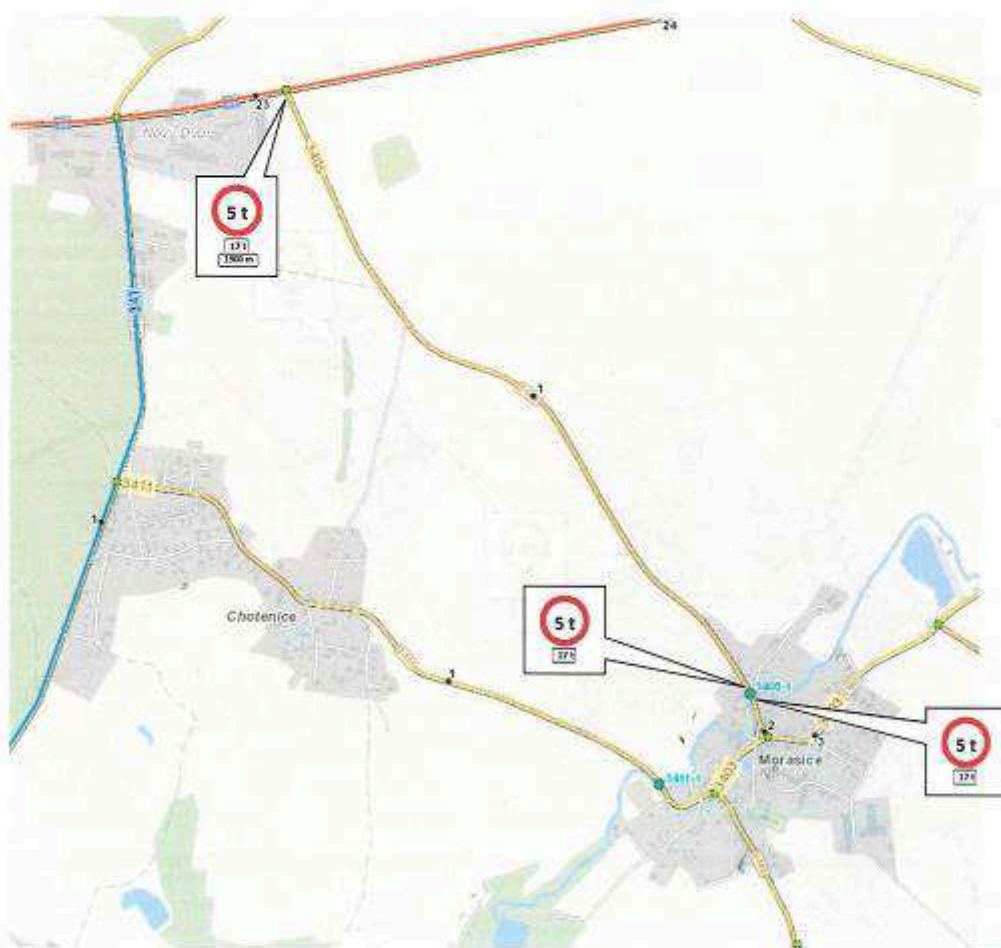
6.) Mostní objekt na pozemní komunikaci III/3405 (most přes Bylanku v Morašicích)

HMP stanovila zatížitelnosti mostního objektu ev. č. 3405-1 na hodnoty:

- normální zatížitelnost $V_n = 5\text{ t}$ (nyní osazeno DZ: 12 t)
- výhradní zatížitelnost $V_r = 17\text{ t}$ (nyní osazeno DZ: 42 t)

Návrh na zřízení SDZ:

- 2x B13 „5 t“ + E5 „jediné vozidlo 17 t“
- Morašice, sil. III/3405, na mostním objektu ev. č. 3405-1 (z obou stran)
- B13 „5 t“ + E5 „jediné vozidlo 17 t“ + E3a „1900 m“
- Nový Dvůr, sil. III/3405, za kř. s I/17 ve směru na Morašice



7.) Mostní objekt na pozemní komunikaci III/3552 (most přes Žejbro v Synčanech)
HMP stanovila zatížitelnost mostního objektu ev. č. 3552-2 na hodnoty:

- normální zatížitelnost $V_n = 21\text{ t}$ (nyní neosazeno žádnou DZ)
- výhradní zatížitelnost $V_r = 60\text{ t}$ (nyní neosazeno žádnou DZ)

Návrh na zřízení SDZ:

- 2x B13 „21 t“ + E5 „jediné vozidlo 60 t“
- Synčany, sil. III/3552, na mostním objektu ev. č. 3552-2 (z obou stran)



8.) Mostní objekt na pozemní komunikaci III/3061 (most přes Mrákotínský potok v Mrákotíně)

HMP stanovila zatížitelnosti mostního objektu ev. č. 3061-6 na hodnoty:

- normální zatížitelnost $V_n = 27\text{ t}$ (nyní osazeno DZ: 34 t)
- výhradní zatížitelnost $V_r = 36\text{ t}$ (nyní osazeno DZ: 45 t)

Návrh na zřízení SDZ:

- 2x B13 „27 t“ + E5 „Jediné vozidlo 36 t“
- Mrákotín, sil. III/3061, na mostním objektu ev. č. 3061-6 (z obou stran)

